





KARTA ADRESOWA OBIEKTU ZABYTKOWEGO

Nazwa: Budynek Komisariatu Policji		Nr inwentarzowy w GEZ:	346
Funkcja obecna: publiczna	Czas powstania: lata 20 – te XX w.		
Fotografia: 		Województwo: dolnośląskie Powiat: lubański Gmina: Lubań Adres: ul. Sikorskiego 4 Obręb AM Dz. 	
Fot. Budynek komisariatu		Własność: Gmina Miejska Lubań Sposób użytkowania: publiczna	
Opis architektury i techniki wykonania: Budynek wykonany na planie prostokąta, 3-kondygnacyjny, kryty dachem dwuspadowym z kalenicą równoległą do drogi. Budynek budowany był jako biurowy.		Informacje o ochronie: Budynek objęty mpzp	
		Rodzaj zagrożeń: - utrata funkcji publicznej, administracyjnej	
		Uwagi i wymogi: Do zachowania architektura budynku, układ okien	
Stan zachowania: dobry	Autor: Aleksandra Fink	Data: listopad 2013	

KARTA ADRESOWA OBIEKTU ZABYTKOWEGO

Nazwa: Zespół budynków mieszkalnych		Nr inwentarzowy w GEZ: 347
Funkcja obecna: mieszkalna	Czas powstania: lata 20-te XX w.	
Fotografia:		Województwo: dolnośląskie Powiat: lubański Gmina: Lubań Adres: ul. M. Curie-Skłodowskiej 1-10 Obręb V AM 4
		
<p>Fot. Zabudowa wzdłuż ulicy</p>  <p>Fot. Zabudowa wzdłuż ulicy</p>		Własność: Gmina Miejska Lubań, prywatna Sposób użytkowania: budynki mieszkalne Informacje o ochronie Teren objęty mpzp
Opis architektury i techniki wykonania:		Rodzaj zagrożeń
Ulica wytyczona na osiedlu pod Kamienną Górą w latach 20-tych XX w. Osiedle domów wielorodzinnych. na planie prostokąta usytuowane kalenicą do ulicy.		- wzrastające natężenie ruchu kołowego
Stan zachowania: dobry	Autor: Aleksandra Fink	Uwagi i wymogi: Zachowanie charakteru zabudowy.
Data: listopad 2013		

KARTA ADRESOWA OBIEKTU ZABYTKOWEGO

Nazwa: Kamienica		Nr inwentarzowy w GEZ:	348
Funkcja obecna: mieszkalna		Czas powstania: kon. XIX w.	
Fotografia: 		Województwo: dolnośląskie Powiat: lubański Gmina: Lubań Adres: Słowackiego 4 Obręb AM 14 Dz. 68	
			
		Własność: Gmina Miejska Lubań + użytkowanie wieczyste	
		Sposób użytkowania: budynek mieszkalny	
		Informacje o ochronie Budynek objęty mpzp	
		Rodzaj zagrożeń - zły stan pokrycia dachowego - postępująca dewastacja elewacji	
		Uwagi i wymogi: Zachować bryłę budynku, podział i wystrój elewacji oraz typ dachu.	
Stan zachowania: średni	Autor: Aleksandra Fink	Data: listopad 2013	

Fot. Elewacja frontowa

Opis architektury i techniki wykonania:



Kamienica narożna w zabudowie pierzejowej, założona na planie litery "L", gdzie jedno skrzydło biegnie wzdłuż ul. Słowackiego, drugie wzdłuż ul. Kopernika, ze ściętym narożnikiem zwieńczonym facjatą. Budynek murowany z cegły, na podmurówce, otynkowany tynkiem zacieranym, parter boniowany, trzykondygnacyjny, podpiwniczony, dach dwuspadowy kryty dachówką karpiówką, w połaci dachowej obecne dwie lukarny.

KARTA ADRESOWA OBIEKTU ZABYTKOWEGO

Nazwa: Kamienica		Nr inwentarzowy w GEZ:	349
Funkcja obecna: mieszkalno - usługowa		Czas powstania: kon. XIX w.	
Fotografia:		<p>Województwo: dolnośląskie Powiat: lubański Gmina: Lubań Adres: Słowackiego 5 Obręb AM 14 Dz. 69</p> 	
		Własność: Gmina Miejska Lubań + użytkowanie wieczyste	
		Sposób użytkowania: budynek mieszkalno - usługowy	
		Informacje o ochronie Budynek objęty mpzp	
Opis architektury i techniki wykonania: Kamienica w zabudowie pierzejowej, założona na planie prostokąta, murowana z cegły na niskiej podmurówce, podpiwniczona, trzykondygnacyjna, otynkowana tynkiem zacieranym. Parter budynku w elewacji frontowej boniowany, w na osiach budynku niewielkie ryzalitty zwieńczone prostokątnym szczytem, dach jednospadowy stromy i płaski, kryty dachówką karpiówką podwójnie w łuskę i papą, w połaci dachowej murowane facjaty. W parterze zlokalizowane usługi - sklep, piętra mieszkalne.		Rodzaj zagrożeń - zły stan pokrycia dachowego - postępująca dewastacja elewacji	
		Uwagi i wymogi: Zachować bryłę budynku, podział i wystrój elewacji oraz typ dachu.	
Stan zachowania: średni	Autor: Aleksandra Fink	Data: listopad 2013	

Fot. Elewacja frontowa

KARTA ADRESOWA OBIEKTU ZABYTKOWEGO

Nazwa: Kamienica		Nr inwentarzowy w GEZ:	350
Funkcja obecna: mieszkalna	Czas powstania: lata 20-te XX w.		
Fotografia:		<p>Województwo: dolnośląskie Powiat: lubański Gmina: Lubań Adres: Słowackiego 6 Obręb AM 14 Dz. 70</p> 	
		Własność: Gmina Miejska Lubań + użytkowanie wieczyste	
Fot. Elewacja frontowa		Sposób użytkowania: budynek mieszkalny	
Opis architektury i techniki wykonania: Kamienica w zabudowie pierzejowej, narożna, założona na planie prostokąta, murowana z cegły na niskiej podmurówce, podpiwniczona, trzykondygnacyjna, otynkowana tynkiem zacieranym, w elewacji frontowej z boku niewielki ryzalit wychodzący przed lico zwieńczony prostokątnym szczytem z murowanymi balkonami, dach jednospadowy stromy i płaski kryty dachówką karpiówką podwójnie w łuskę i papą, w połaci dachowej murowane facjaty.		Informacje o ochronie Budynek objęty mpzp	
Stan zachowania: średni		Rodzaj zagrożeń - postępująca dewastacja elewacji	
Autor: Aleksandra Fink		Uwagi i wymogi: Zachować bryłę budynku, podział i wystrój elewacji oraz typ dachu.	
Data: listopad 2013			

KARTA ADRESOWA OBIEKTU ZABYTKOWEGO

Nazwa: Kamienica

Funkcja obecna: mieszkalna

Czas powstania: 4 ćw. XIX w.

Nr inwentarzowy w GEZ:

351

Województwo: dolnośląskie

Powiat: lubański

Gmina: Lubań

KARTA ADRESOWA OBIEKTU ZABYTKOWEGO

Nazwa: Kamienica		Nr inwentarzowy w GEZ:	352
Funkcja obecna: mieszkalna		Czas powstania: 4 ćw. XIX w.	
Fotografia:		<p>Województwo: dolnośląskie Powiat: lubański Gmina: Lubań Adres: Słowackiego 11 i 12 Obręb AM 14 Dz. 62, 61</p> 	
		<p>Własność: Gmina Miejska Lubań + użytkowanie wieczyste</p> <p>Sposób użytkowania: budynek mieszkalny</p> <p>Informacje o ochronie Budynek objęty mpzp</p>	
<p>Fot. Elewacja frontowa</p>		<p>Rodzaj zagrożeń - zły stan pokrycia dachowego - postępująca dewastacja elewacji</p>	
<p>Opis architektury i techniki wykonania: Budynek w zabudowie pierzejowej, założony na planie prostokąta, trzykondygnacyjny z poddaszem użytkowym, murowany z cegły na podmurówce, otynkowany, elewacja frontowa boniowana w parterze, w połaci dachowej obecna wydłużona lukarna, dach mansardowy kryty dachówką karpiówką w podwójną łuskę.</p>		<p>Uwagi i wymogi: Należy zachować bryłę budynku, podziały elewacji, wystrój elewacji frontowej, stolarkę okienną i drzwiową, typ dachu.</p>	
Stan zachowania: dobry	Autor: Aleksandra Fink	Data: listopad 2013	

KARTA ADRESOWA OBIEKTU ZABYTKOWEGO

Nazwa: Kamienica

Nr inwentarzowy w GEZ:

353

Funkcja obecna: mieszkalna

Czas powstania: 4 ćw. XIX w.

Województwo: dolnośląskie

Powiat: lubański

Gmina: Lubań

Adres: Słowackiego 14 i 15

Obręb | **AM** 14 **Dz.** 58/13, 58/12

Fotografia:



Fot. Elewacja frontowa



Własność: Gmina Miejska Lubań + użytkowanie wieczyste

Sposób użytkowania: budynek mieszkalny

Informacje o ochronie

Budynek objęty mpzp

Rodzaj zagrożeń

- zły stan pokrycia dachowego
- postępująca dewastacja elewacji

Uwagi i wymogi:

Należy zachować bryłę budynku, podziały elewacji, wystrój elewacji frontowej, stolarkę okienną i drzwiową, typ dachu.

Opis architektury i techniki wykonania:



Budynek w zabudowie pierzejowej, na planie zbliżonym do prostokąta, czterokondygnacyjny z poddaszem użytkowym, w elewacji frontowej ryzalit na osi środkowej budynku znacznie wysunięty przed lico, budynek murowany z cegły na podmurówce, otynkowany, w połaci dachowej obecne lukarny również w formie wolego oka, dach mansardowy kryty dachówką karpiówką w podwójną łuskę.

Stan zachowania: dobry

Autor: Aleksandra Fink

Data: listopad 2013

KARTA ADRESOWA OBIEKTU ZABYTKOWEGO

Nazwa: Kamienica		Nr inwentarzowy w GEZ:	354
Funkcja obecna: mieszkalna		Czas powstania: 4 ćw. XIX w.	
Fotografia:		<p>Województwo: dolnośląskie Powiat: lubański Gmina: Lubań Adres: Słowackiego 15a i 15b Obręb AM 14 Dz. 58/12, 58/10</p> 	
		<p>Własność: Gmina Miejska Lubań + użytkowanie wieczyste Sposób użytkowania: budynek mieszkalny</p>	
<p>Fot. Elewacja frontowa</p>		<p>Informacje o ochronie Budynek objęty mpzp</p>	
<p>Opis architektury i techniki wykonania: Budynek w zabudowie pierzejowej, na planie zbliżonym do prostokąta, trzykondygnacyjny z poddaszem użytkowym, w elewacji frontowej obecne dwa ryzality znacznie wysunięte przed lico budynku, zwieńczone trójkątnym szczytem, ryzalit czterokondygnacyjny, budynek murowany z cegły na podmurówce, otynkowany, w połaci dachowej obecne lukarny, dach mansardowy kryty dachówką karpiówką w podwójną łuskę.</p>		<p>Rodzaj zagrożeń - zły stan pokrycia dachowego - postępująca dewastacja elewacji</p>	
<p>Uwagi i wymogi: Należy zachować bryłę budynku, podziały elewacji, wystrój elewacji frontowej, stolarkę okienną i drzwiową, typ dachu.</p>		<p>Stan zachowania: dobry</p>	
<p>Autor: Aleksandra Fink</p>		<p>Data: listopad 2013</p>	

KARTA ADRESOWA OBIEKTU ZABYTKOWEGO

Nazwa: Kamienica		Nr inwentarzowy w GEZ:	355
Funkcja obecna: mieszkalna	Czas powstania: 4 ćw. XIX w.		
Fotografia:		<p>Województwo: dolnośląskie Powiat: lubański Gmina: Lubań Adres: Słowackiego 16 Obręb II AM 17 Dz. 2/2</p> 	
 <p style="text-align: center;">Fot. Elewacja frontowa</p>		<p>Własność: prywatna Sposób użytkowania: budynek mieszkalny</p> <p>Informacje o ochronie Budynek objęty mpzp</p>	
<p>Opis architektury i techniki wykonania: Budynek założony na planie zbliżonym do litery H, trzykondygnacyjny, budynek murowany z cegły na podmurówce, nieotynkowany, podpiwniczony, dach czterospadowy kryty dachówką karpiówką w podwójną łuskę.</p>		<p>Rodzaj zagrożeń - zły stan pokrycia dachowego - postępująca dewastacja elewacji</p> <p>Uwagi i wymogi: Należy zachować bryłę budynku, podziały elewacji, wystrój elewacji frontowej, stolarkę okienną i drzwiową, typ dachu.</p>	
Stan zachowania: dobry	Autor: Aleksandra Fink	Data: listopad 2013	

KARTA ADRESOWA OBIEKTU ZABYTKOWEGO

Nazwa: Kamienica		Nr inwentarzowy w GEZ:	356
Funkcja obecna: mieszkalna		Czas powstania: 4 ćw. XIX w.	
Fotografia: 		Województwo: dolnośląskie Powiat: lubański Gmina: Lubań Adres: Słowackiego 17 Obręb III AM 2 Dz. 18 	
<p style="text-align: center;">Fot. Elewacja frontowa</p>		Własność: Gmina Miejska Lubań + użytkowanie wieczyste Sposób użytkowania: budynek mieszkalny Informacje o ochronie Budynek objęty mpzp	
Opis architektury i techniki wykonania: Budynek w zabudowie pierzejowej, założony na planie prostokąta, z niewielkim ryzalitem na osi w elewacji frontowej, murowany z cegły na podmurówce, podpiwniczony, otynkowany, elewacja frontowa boniowana w parterze w wyższych kondygnacjach licowana cegłą klinkierową, tynkowany detal architektoniczny, ryzality zwieńczone arkadowym naczółkiem, dach płaski kryty papą.		Rodzaj zagrożeń - aktualnie brak Uwagi i wymogi: Należy zachować bryłę budynku, podziały elewacji, wystrój elewacji frontowej, balkony, stolarkę okienną i drzwiową, typ dachu.	
Stan zachowania: dobry	Autor: Aleksandra Fink	Data: listopad 2013	

KARTA ADRESOWA OBIEKTU ZABYTKOWEGO

Nazwa: Kamienica

Funkcja obecna: mieszkalna

Czas powstania: 4 ćw. XIX w.

Nr inwentarzowy w GEZ:

357

Województwo: dolnośląskie

Powiat: lubański



Gmina: Lubań

Adres: Słowackiego 18



Obręb III AM 2 Dz. 19



KARTA ADRESOWA OBIEKTU ZABYTKOWEGO



Nazwa: Kamienica		Nr inwentarzowy w GEZ:	358
Funkcja obecna: mieszkalna		Czas powstania: kon. XIX w.	
Fotografia:		<p>Województwo: dolnośląskie Powiat: lubański Gmina: Lubań Adres: Słowackiego 19 Obręb III AM 2 Dz. 20</p> 	
		<p>Własność: Gmina Miejska Lubań + użytkowanie wieczyste Sposób użytkowania: budynek mieszkalny</p>	
<p>Fot. Elewacja</p>		<p>Informacje o ochronie Budynek objęty mpzp</p>	
<p>Opis architektury i techniki wykonania: Budynek w zabudowie pierzejowej, narożny, założony na planie litery „L”, gdzie jedno skrzydło biegnie wzdłuż ul. Słowackiego, drugie prawie prostopadle zwrócone jest do placu. Od strony placu przystaje jednokondygnacyjny aneks zwieńczony tarasem, mieszczący pierwotnie gospodę. Budynek murowany z cegły na podmurówce, otynkowany tynkiem zacieranym i nakrapianym, podpiwniczony, trzykondygnacyjny, zwieńczony dachem stromym jednospadowym i płaskim, w połąci dachu stromego, facjaty, dach kryty dachówką karpiówką podwójnie w łuskę i papą. W aneksie zlokalizowane usługi - sklep.</p>			
Stan zachowania: średni	Autor: Aleksandra Fink	Data: listopad 2013	
		<p>Rodzaj zagrożeń - postępująca dewastacja elewacji</p> <p>Uwagi i wymogi: Zachować bryłę budynku, podziały elewacji, typ dachu, wystroje elewacji, balkony, taras, przeszkloną werandę w parterze, stolarkę drzwiową i okienną.</p>	

KARTA ADRESOWA OBIEKTU ZABYTKOWEGO

Nazwa: Kamienica		Nr inwentarzowy w GEZ:	359
Funkcja obecna: mieszkalna	Czas powstania: lata 20-te XX w.		
Fotografia: 		Województwo: dolnośląskie Powiat: lubański Gmina: Lubań Adres: Słowackiego 20 Obręb III AM 2 Dz. 21	
			
Opis architektury i techniki wykonania: Budynek w zabudowie pierzejowej, narożny, założony na planie litery „L”. Od strony placu przystaje jednokondygnacyjny aneks zwieńczony tarasem. Budynek murowany z cegły na podmurówce, otynkowany tynkiem zacieranym, podpiwniczony, trzykondygnacyjny, zwieńczony dachem stromym jednospadowym i płaskim, w połączeniu dachu stromego, facjaty, dach kryty dachówką karpiówką podwójnie w łuskę i papą.		Własność: Gmina Miejska Lubań + prywatna	
		Sposób użytkowania: budynek mieszkalny	
		Informacje o ochronie Budynek objęty mpzp	
Stan zachowania: średni		Rodzaj zagrożeń - postępująca dewastacja elewacji - niewłaściwe remonty	
		Uwagi i wymogi: Zachować bryłę budynku, podziały elewacji, typ dachu, wystroje elewacji, balkony, taras, przeszkloną werandę w parterze, stolarkę drzwiową i okienną.	
Autor: Aleksandra Fink		Data: listopad 2013	

Fot. Elewacja frontowa

KARTA ADRESOWA OBIEKTU ZABYTKOWEGO

Nazwa: Kamienica		Nr inwentarzowy w GEZ:	360
Funkcja obecna: mieszkalno - usługowa		Czas powstania: lata 20-te XX w.	
Fotografia:		<p>Województwo: dolnośląskie Powiat: lubański Gmina: Lubań Adres: Słowackiego 22 Obręb III AM 2 Dz. 33</p> 	
		Własność: Gmina Miejska Lubań + użytkowanie wieczyste	
Fot. Elewacja		Sposób użytkowania: budynek mieszkalno - usługowy	
Opis architektury i techniki wykonania:		Informacje o ochronie	
Budynek założony na planie litery "L", ze ściętym narożem, murowany z cegły na podmurówce, otynkowany tynkiem zacieranym, trzykondygnacyjny, parter boniowany, dach trzyspadowy kryty dachówką karpiówką w podwójną łuskę, w połaci dachowej obecne lukarny.		Budynek objęty mpzp	
		Rodzaj zagrożeń	
		<ul style="list-style-type: none"> - postępująca dewastacja elewacji - niewłaściwe remonty 	
		Uwagi i wymogi:	
		Zachować bryłę budynku, podział elewacji, balkon oraz typ dachu.	
Stan zachowania: średni	Autor: Aleksandra Fink	Data: listopad 2013	

KARTA ADRESOWA OBIEKTU ZABYTKOWEGO

Nazwa: Zespół budynków mieszkalnych

Funkcja obecna: mieszkalna

Czas powstania: lata 20 - te XX w.

Nr inwentarzowy w GEZ:

361

Województwo: dolnośląskie

Powiat: lubański

Gmina: Lubań

Adres: ul. Spacerowa 1-6

Obręb V AM 5

Fotografia:



Fot. Zabudowa wzdłuż ulicy




Fot. Zabudowa wzdłuż ulicy





Opis architektury i techniki wykonania:

Ulica wytyczono na osiedlu pod Kamienną Górą w latach 20-tych XX w. Osiedle domów wielorodzinnych. na planie prostokąta usytuowane kalenicą do ulicy.

KARTA ADRESOWA OBIEKTU ZABYTKOWEGO

Nazwa: Kamienica		Nr inwentarzowy w GEZ:	362
Funkcja obecna: mieszkalno - usługowa		Czas powstania: 2 poł. XIX w.	
Fotografia:		<p>Województwo: dolnośląskie Powiat: lubański Gmina: Lubań Adres: ul. Spółdzielcza 12 Obręb III AM 4 Dz. 30/4</p> 	
		Własność: Skarb Państwa + użytkowanie wieczyste	
Fot. Elewacja frontowa		Sposób użytkowania: budynek mieszkalno - usługowy	
Opis architektury i techniki wykonania:		Informacje o ochronie	
<p>Budynek usługowo- magazynowy z 2 poł. XIX w. w zabudowie pierzejowej. Budynek dwuskrzydłowy, podpiwniczony trzykondygnacyjny z płaskim dachem kryty papą. Elewacja frontowa na I – II p. klasycyzująca, przebudowana w parterze w XX w. elewacja boczna bezstylowa, elewacje tylne ślepe z przybudówkami dwu i jednokondygnacyjnymi. Wnętrza bezstylowe, w trakcie tylnym stropy na żeliwnych kolumnach z XIX w. Parter usługowy, piętra mieszkalne. Na poziomie I p. elewacji bocznej łącznik stalowy prowadzący do budynku nr 13</p>		<p>Brak mpzp</p> <p>Budynek w granicach Starego Miasta</p>	
Stan zachowania: dobry		Rodzaj zagrożeń	
Autor: Aleksandra Fink		<p>- zwiększenie ruchu kołowego</p> <p>Uwagi i wymogi: Budynek zabytkowy do zachowania. Ochrona bryły budynku, elewacji frontowych powyżej parteru oraz stropów żeliwnych z XIX w. wymagana rekonstrukcja parteru elewacji frontowej w nawiązaniu do podziału pięter. Likwidacja stalowego łącznika i aranżacją wnętrz. Dobudówki na zapleczu do likwidacji.</p>	
		Data: listopad 2013	

KARTA ADRESOWA OBIEKTU ZABYTKOWEGO

Nazwa: Kamienica Barokowa		Nr inwentarzowy w GEZ:	363
Funkcja obecna: mieszkalno - usługowa		Czas powstania: XVIII w. przebudowana w XIX i XX w.	
Fotografia: <div style="text-align: center; margin: 10px 0;">  <p>Fot. Elewacja frontowa</p> </div> <div style="display: flex; justify-content: space-around; margin: 10px 0;">   </div> <p style="text-align: center;">Fot. Elewacja frontowa</p>		<p>Województwo: dolnośląskie Powiat: lubański Gmina: Lubań Adres: ul. Spółdzielcza 13 Obręb III AM 4 Dz. 30/3</p>  <p>Własność: Skarb Państwa + użytkowanie wieczyste Sposób użytkowania: budynek mieszkalno - usługowy</p> <p>Informacje o ochronie Brak mpzp</p> <p>Budynek w granicach Starego Miasta</p> <p>Rodzaj zagrożeń - zwiększenie ruchu kołowego</p> <p>Uwagi i wymogi: Budynek zabytkowy do zachowania. Ochrona bryły budynku, podziałów elewacji, wystroju elewacji frontowej oraz stolarki z XIX w. i pomieszczeń sklepionych. Wymagana likwidacja dobudówki na zapleczu i wykonanie zewnętrznych schodów do piwnic przy budynku. Należy odtworzyć zamurowane okna i wymienioną stolarkę. Likwidacja stalowego pomostu do budynku Nr 12. Układ sklepionych piwnic wskazuje na dwa pierwotne budynki w tym miejscu, którym nie odpowiada obecna bryła. Tylko badania budynku mogą to wyjaśnić.</p>	
Stan zachowania: dobry		Autor: Aleksandra Fink	
		Data: listopad 2013	

Opis architektury i techniki wykonania:



Dawna barokowa rezydencja miejska przebudowana w XIX i XX w. budynek wolno stojący, podpiwniczony, dwukondygnacyjny z użytkowym poddaszem, dach trójskrzydłowy mansardowy kryty dachówką karpiówką w podwójną łuskę, ze szczytem środkowym od frontu, od zaplecza płaski w części środkowej budynku. W elewacji frontowej trzykondygnacyjny szczyt środkowy klasycyzujący, I p. z wystrojem barokowym, parter harmonijnie przebudowany w XIX w. na potrzeby handlowe, stolarka drzwi i okien z XIX w. Elewacje boczna i tylna bezstylowe, część otworów ze stolarką z XIX w. część zamurowana. Wnętrze trzytraktowe gruntownie przebudowane w XIX w., od frontu jednoprzestrzenny lokal handlowy, wejście schodami z XIX w., w elewacji bocznej, w traktach tylnych część pomieszczeń sklepionych. Na parterze sklep, na piętrze i poddaszu biura. Na zapleczu podpiwniczona dobudówka parterowa z wejściem do części piwnic zabudowana w XX w.

KARTA ADRESOWA OBIEKTU ZABYTKOWEGO



Nazwa: Kamienica		Nr inwentarzowy w GEZ:	364
Funkcja obecna: mieszkalno - usługowa		Czas powstania: poł. XIX w. przebudowana na pocz. XX w.	
Fotografia:		<p>Województwo: dolnośląskie Powiat: lubański Gmina: Lubań Adres: ul. Spółdzielcza 14 Obręb III AM 4 Dz. 27/1</p> 	
		<p>Własność: Gmina Miejska Lubań + użytkowanie wieczyste</p> <p>Sposób użytkowania: budynek mieszkalno - usługowy</p> <p>Informacje o ochronie Brak mpzp</p> <p>Budynek w granicach Starego Miasta</p> <p>Rodzaj zagrożeń</p> <ul style="list-style-type: none"> - zły stan pokrycia dachowego - postępująca dewastacja elewacji - ubytki tynku - zwiększenie ruchu kołowego <p>Uwagi i wymogi: Budynek chroniony do zachowania. Ochrona bryły budynku oraz podziałów i wystroju elewacji. Wymagana rekompozycja otworów i wystroju parteru elewacji frontowej w nawiązaniu do I p.</p>	
Opis architektury i techniki wykonania: Kamienica z poł. XIX w. przebudowana na pocz. XX w. i współcześnie, narożna w zabudowie pierzejowej. Budynek podpiwniczony, dwukondygnacyjny z użytkowym poddaszem, dach czterospadowy mansardowy kryty dachówką karpiówką w podwójną łuskę, ze szczytem środkowym od frontu, w połaci dachowej obecne lukarny od frontu i zaplecza i okna dachowe. Elewacje frontowe powyżej parteru z pocz. XX w. parter przebudowany współcześnie. W elewacji frontowej parter boniowany. Wnętrza bezstylowe współcześnie przebudowane. W parterze sklep, piętro i poddasze mieszkalne z dojściem od zaplecza.		<p>Stan zachowania: średni</p> <p>Autor: Aleksandra Fink</p> <p>Data: listopad 2013</p>	

Fot. Elewacja frontowa

KARTA ADRESOWA OBIEKTU ZABYTKOWEGO

Nazwa: Kamienica Barokowa		Nr inwentarzowy w GEZ:	365
Funkcja obecna: mieszkalno - usługowa		Czas powstania: XVIII w. przebudowana w k. XIX w.	
Fotografia:		<p>Województwo: dolnośląskie Powiat: lubański Gmina: Lubań Adres: ul. Spółdzielcza 15 Obręb III AM 4 Dz. 27/2</p> 	
		Własność: Gmina Miejska Lubań + użytkowanie wieczyste	
<p>Fot. Elewacja frontowa i zdobienie szczytu budynku</p>		Sposób użytkowania: budynek mieszkalno - usługowy	
Opis architektury i techniki wykonania:		Informacje o ochronie	
<p>Kamienica barokowa przebudowana w k. XIX w. i współcześnie w zabudowie pierzejowej. Budynek murowany, podpiwniczony, trzykondygnacyjny, dach naczółkowy kryty dachówką karpiówką, usytuowany szczytem do ulicy.. Elewacja tylna bezstylowa. Wnętrza trzytraktowe, sień w trakcie przednim włączona do sklepu, w tylnym sień i wnętrze sklepione, piętra przebudowane współcześnie. W parterze sklep, na piętrach mieszkania.</p>		<p>Brak mpzp</p> <p>Budynek w granicach Starego Miasta</p>	
Stan zachowania: średni		Rodzaj zagrożeń	
Autor: Aleksandra Fink		<p>- postępująca dewastacja elewacji - zwiększenie ruchu kołowego</p>	
Data: listopad 2013		Uwagi i wymogi:	
		<p>Budynek zabytkowy do zachowania. Ochrona bryły budynku, wystroju i podziału elewacji oraz pomieszczeń sklepionych.</p>	

KARTA ADRESOWA OBIEKTU ZABYTKOWEGO

Nazwa: Kamienica Mieszczańska		Nr inwentarzowy w GEZ:	366
Funkcja obecna: mieszkalno - usługowa		Czas powstania: 2 poł. XIX w. przebudowana w XX w.	
Fotografia: 		Województwo: dolnośląskie Powiat: lubański Gmina: Lubań Adres: ul. Spółdzielcza 16 Obręb III AM 4 Dz. 27/3 	
Fot. Elewacja frontowa		Własność: prywatna	
		Sposób użytkowania: budynek mieszkalno - usługowy	
		Informacje o ochronie Brak mpzp Budynek w granicach Starego Miasta	
		Rodzaj zagrożeń - zły stan pokrycia dachowego - zwiększenie ruchu kołowego	
Opis architektury i techniki wykonania: Kamienica mieszczańska z 2 poł. XIX w. scalona z dwóch wcześniejszych budynków, przebudowana na pocz. XX w i współcześnie. Budynek niepodpiwniczony, murowany, dwukondygnacyjny od frontu, trzykondygnacyjny od zaplecza, kryty dachem kalenicowym niesymetrycznym dwuspadowym – mansardowym z lukarnami od frontu. Na zapleczu trzykondygnacyjna oficyna z pocz. XX w. przebudowana współcześnie i parterowa dobudówka współczesna. Obie kryte płaskimi dachami z papą. Wnętrza przebudowane współcześnie. W parterze sklepy, na piętrach mieszkania.		Uwagi i wymogi: Budynek zabytkowy oraz oficyny do zachowania bez zmian. Ochrona bryły kamienicy i elewacji frontowej.	
Stan zachowania: dobry	Autor: Aleksandra Fink	Data: listopad 2013	

KARTA ADRESOWA OBIEKTU ZABYTKOWEGO

Nazwa: Kamienica Barokowa

Funkcja obecna: mieszkalno - usługowa

Czas powstania: 1760 r., przebudowana w XIX i XX w.





Nr inwentarzowy w GEZ:

367

Województwo: dolnośląskie

Powiat: lubański



KARTA ADRESOWA OBIEKTU ZABYTKOWEGO

Nazwa: Dom pod Okrętem, obecnie budynek Urzędu Skarbowego		Nr inwentarzowy w GEZ:	368
Funkcja obecna: administracyjna	Czas powstania: 1715 r. przebudowany w poł. XIX w.		
Fotografia:		Województwo: dolnośląskie Powiat: lubański Gmina: Lubań Adres: ul. Stara 1 Obręb III AM 3 Dz. 3	
 <p style="text-align: center;">Fot. Elewacja frontowa</p>	 <p style="text-align: center;">Fot. Płaskorzeźba</p>		
	 <p style="text-align: center;">Fot. Elewacja boczna i tylna</p>		
Własność: Minister Finansów - Skarb Państwa Sposób użytkowania: Urząd Skarbowy			
Informacje o ochronie Obiekt wpisany do rejestru zabytków nr 604/95 z dnia 3. 12. 1949 r. Brak mpzp Budynek w granicach Starego Miasta			
Rodzaj zagrożeń - aktualnie brak			
Uwagi i wymogi: Budynek zabytkowy do zachowania bez zmian. Ochrona bryły budynku, wystroju i podziału elewacji, układu wnętrza parteru, pomieszczeń sklepionych i klatki schodowej oraz przyległego do budynku muru obronnego miasta.			
Stan zachowania: dobry	Autor: Aleksandra Fink	Data: listopad 2013	

Opis architektury i techniki wykonania:

Budynek domu kupieckiego „POD OKRĘTEM” z 1715 r. przebudowany w poł. XIX w. i odbudowany w 70 – tych latach XX w. budynek wolno stojący o rzucie trapezowym, zbudowany przy murze obronnym miasta, murowany, podpiwniczony, trzykondygnacyjny, dach kalenicowy mansardowy, dwuspadowy kryty dachówką z facjatami w części użytkowej. Elewacja frontowa i północna z podziałem szachownicowym, od frontu portal barokowy kamienny z godłem, stolarka okien i drzwi stylizowana współczesna. Wnętrza dwutraktowe, w parterze sień oraz część pomieszczeń parteru i piwnic sklepione, schody kamienne, pozostałe wnętrza przebudowane.

KARTA ADRESOWA OBIEKTU ZABYTKOWEGO

Nazwa: Dom mieszkalny		Nr inwentarzowy w GEZ:	369
Funkcja obecna: mieszkalna	Czas powstania: poł. XIX w.		
Fotografia:		Województwo: dolnośląskie Powiat: lubański Gmina: Lubań Adres: ul. Starolubańska 3a Obręb II AM 19 Dz. 4	
 <p style="text-align: center;">Fot. Elewacja frontowa</p>			
Opis architektury i techniki wykonania:		Własność: Gmina Miejska Lubań + użytkowanie wieczyste	
Budynek założony na planie prostokąta, usytuowany kalenicą do ulicy, murowany z cegły i tynkowany tynkiem zacieranym, na podmurówce, podpiwniczony, trzykondygnacyjny, dach dwuspadowy kryty dachówką karpiówką.		Sposób użytkowania: budynek mieszkalny	
		Informacje o ochronie Budynek objęty mpzp	
		Rodzaj zagrożeń - zły stan pokrycia dachowego - postępująca dewastacja elewacji - ubytki tynku	
		Uwagi i wymogi: Zachować bryłę budynku, podział elewacji oraz typ dachu.	
Stan zachowania: zły	Autor: Aleksandra Fink	Data: listopad 2013	

KARTA ADRESOWA OBIEKTU ZABYTKOWEGO

Nazwa: Dom mieszkalny		Nr inwentarzowy w GEZ:	370
Funkcja obecna: mieszkalny	Czas powstania: pocz. XX w		
Fotografia: 		Województwo: dolnośląskie Powiat: lubański Gmina: Lubań Adres: ul. Starolubańska 10a Obręb II AM 20 Dz. 25/1	
			
		Własność: Gmina Miejska Lubań + użytkowanie wieczyste	
		Sposób użytkowania: budynek mieszkalny	
		Informacje o ochronie Budynek objęty mpzp	
		Rodzaj zagrożeń - zły stan pokrycia dachowego - postępująca dewastacja elewacji - ubytki tynku	
		Uwagi i wymogi: Zachować bryłę budynku, podział elewacji oraz typ dachu.	
Stan zachowania: średni	Autor: Aleksandra Fink	Data: listopad 2013	



Fot. Elewacja frontowa

Opis architektury i techniki wykonania:

Budynek zlokalizowany na planie prostokąta, usytuowany kalenicą do ulicy, murowany z cegły i otynkowany tynkiem zacieranym, na podmurówce, podpiwniczony, dwukondygnacyjny, dach dwuspadowy kryty dachówką karpiówką. W połaci dachowej w osi budynku obecna trójkątna facjata kryta osobnym dachem dwuspadowym usytuowanym szczytem.

KARTA ADRESOWA OBIEKTU ZABYTKOWEGO		
Nazwa: Dom mieszkalny / gospodarczy	Nr inwentarzowy w GEZ:	371

KARTA ADRESOWA OBIEKTU ZABYTKOWEGO

Nazwa: Dom mieszkalny		Nr inwentarzowy w GEZ:	372
Funkcja obecna: mieszkalna		Czas powstania: pocz. XX w.	
Fotografia: 		Województwo: dolnośląskie Powiat: lubański Gmina: Lubań Adres: ul. Starolubańska 13a Obręb II AM 20 Dz. 44	
			
		Własność: Gmina Miejska Lubań + użytkowanie wieczyste	
		Sposób użytkowania: budynek mieszkalny wielorodzinny	
		Informacje o ochronie Budynek objęty mpzp	
		Rodzaj zagrożeń - postępująca dewastacja elewacji - strefa zalewowa	
		Uwagi i wymogi: Zachować bryłę budynku, podział i wystrój elewacji, typ dachu.	
Stan zachowania:	Autor: Aleksandra Fink	Data: listopad 2013	



Opis architektury i techniki wykonania:

Budynek zlokalizowany na planie prostokąta, usytuowany kalenicą do ulicy, murowany z cegły i otynkowany tynkiem zacieranym, na podmurówce, podpiwniczony, dwukondygnacyjny, w elewacji frontowej w osi budynku niewielki ryzalit wystający przed lico zwieńczony trójkątnym szczytem w elewacji frontowej parter budynku boniowany, dach dwuspadowy kryty dachówką karpiówką.

KARTA ADRESOWA OBIEKTU ZABYTKOWEGO

Nazwa: Dom mieszkalny		Nr inwentarzowy w GEZ:	373
Funkcja obecna: mieszkalna	Czas powstania: pocz. XX w.		
Fotografia:		Województwo: dolnośląskie Powiat: lubański Gmina: Lubań Adres: ul. Starolubańska 30a Obręb II AM 20 Dz. 60	
 <p style="text-align: center;">Fot. Elewacja frontowa</p>			
		Własność: Gmina Miejska Lubań + użytkowanie wieczyste	
		Sposób użytkowania: budynek mieszkalny wielorodzinny	
		Informacje o ochronie Budynek objęty mpzp	
Opis architektury i techniki wykonania: Budynek zlokalizowany na planie prostokąta, usytuowany kalenicą do ulicy, murowany z cegły na podmurówce, otynkowany tynkiem nakrapianym, podpiwniczony, dwukondygnacyjny, dach dwuspadowy.		Rodzaj zagrożeń - postępująca dewastacja elewacji - strefa zalewowa Uwagi i wymogi: Zachować bryłę budynku, podział i wystrój elewacji, typ dachu.	
Stan zachowania: średni	Autor: Aleksandra Fink	Data: listopad 2013	

KARTA ADRESOWA OBIEKTU ZABYTKOWEGO





Nazwa: Dom mieszkalny		Nr inwentarzowy w GEZ:	374
Funkcja obecna: mieszkalna	Czas powstania: pocz. XX w.		Województwo: dolnośląskie
Fotografia:		Powiat: lubański	
		Gmina: Lubań	
		Adres: ul. Starolubańska 32	
		Obręb II AM 19 Dz. 22	
			
		Własność: Gmina Miejska Lubań + użytkowanie wieczyste	
		Sposób użytkowania: budynek mieszkalny wielorodzinny	
		Informacje o ochronie Budynek objęty mpzp	
		Rodzaj zagrożeń - strefa zalewowa	
		Uwagi i wymogi: Zachować bryłę budynku, podział i wystrój elewacji oraz typ dachu.	
Stan zachowania: średni	Autor: Aleksandra Fink	Data: listopad 2013	

Fot. Elewacja frontowa

Opis architektury i techniki wykonania:

Budynek zlokalizowany na planie prostokąta, usytuowany kalenicą do ulicy, murowany, elewacje z licowej cegły klinkierowej dwukolorowej, w elewacji frontowej w osi budynku niewielki ryzalit wystający przed lico zwieńczony trójkątnym szczytem. Do ryzalitu dobudowany drewniany ganek na podmurówce. Budynek na podmurówce, podpiwniczony, dwukondygnacyjny, dach dwuspadowy.

KARTA ADRESOWA OBIEKTU ZABYTKOWEGO

Nazwa: Dom mieszkalny		Nr inwentarzowy w GEZ:	375
Funkcja obecna: mieszkalna		Województwo: dolnośląskie	
Czas powstania: 1908 r.		Powiat: lubański	
Fotografia:		Gmina: Lubań	
		Adres: ul. Starolubańska 37a	
<p style="font-size: small;">Fot. Elewacja frontowa</p> 		Obręb II AM 19 Dz. 75/8	
			
<p style="font-size: small;">Fot. Wystrój elewacji</p>		Własność: prywatna	
Opis architektury i techniki wykonania:		Sposób użytkowania: budynek mieszkalny wielorodzinny	
<p>Budynek zlokalizowany na planie prostokąta, usytuowany kalenicą do ulicy, murowany z cegły i otynkowany tynkiem zacieranym. W elewacji frontowej na osiach dwa niewielkie ryzality, z czego lewy zwieńczony zdobionym szczytem. Budynek na podmurówce, podpiwniczony, dwukondygnacyjny, dach dwuspadowy kryty dachówką karpiówką.</p>		Informacje o ochronie Budynek objęty mpzp	
Stan zachowania: zły		Rodzaj zagrożeń	
Autor: Aleksandra Fink		<ul style="list-style-type: none"> - zły stan pokrycia dachowego - postępująca dewastacja elewacji - ubytki tynku 	
Data: listopad 2013		Uwagi i wymogi:	
		<p>Zachować bryłę budynku, podział i wystrój elewacji, detale architektoniczne, typ dachu.</p>	